

TABELA DE VOLUME TOTAL	
ÁREA CORTE (m²)	5.09
ÁREA ATERRO (m²)	0.00
VOLUME CORTE (m³)	96.72
VOLUME ATERRO (m³)	0.01
ACUMULADO CORTE (m³)	708.23
ACUMULADO ATERRO (m³)	32.73
VOLUME TOTAL (m³)	675.50

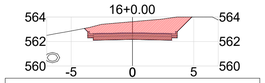

TABELA DE VOLUME TOTAL	
ÁREA CORTE (m²)	11.38
ÁREA ATERRO (m²)	0.00
VOLUME CORTE (m³)	223.22
VOLUME ATERRO (m³)	0.00
ACUMULADO CORTE (m³)	1217.63
ACUMULADO ATERRO (m³)	32.87
VOLUME TOTAL (m³)	1184.75

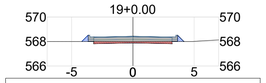

TABELA DE VOLUME TOTAL	
ÁREA CORTE (m²)	0.97
ÁREA ATERRO (m²)	0.27
VOLUME CORTE (m³)	26.06
VOLUME ATERRO (m³)	4.31
ACUMULADO CORTE (m³)	1441.74
ACUMULADO ATERRO (m³)	40.65
VOLUME TOTAL (m³)	1401.09

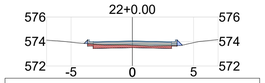

TABELA DE VOLUME TOTAL	
ÁREA CORTE (m²)	1.53
ÁREA ATERRO (m²)	0.15
VOLUME CORTE (m³)	15.61
VOLUME ATERRO (m³)	22.73
ACUMULADO CORTE (m³)	1467.15
ACUMULADO ATERRO (m³)	130.52
VOLUME TOTAL (m³)	1336.63

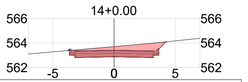

TABELA DE VOLUME TOTAL	
ÁREA CORTE (m²)	6.33
ÁREA ATERRO (m²)	0.01
VOLUME CORTE (m³)	114.14
VOLUME ATERRO (m³)	0.08
ACUMULADO CORTE (m³)	822.38
ACUMULADO ATERRO (m³)	32.81
VOLUME TOTAL (m³)	789.57

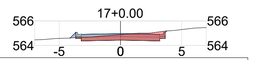

TABELA DE VOLUME TOTAL	
ÁREA CORTE (m²)	3.35
ÁREA ATERRO (m²)	0.10
VOLUME CORTE (m³)	148.15
VOLUME ATERRO (m³)	0.92
ACUMULADO CORTE (m³)	1365.78
ACUMULADO ATERRO (m³)	33.80
VOLUME TOTAL (m³)	1331.98

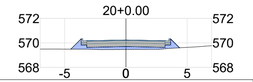

TABELA DE VOLUME TOTAL	
ÁREA CORTE (m²)	0.00
ÁREA ATERRO (m²)	2.16
VOLUME CORTE (m³)	9.65
VOLUME ATERRO (m³)	24.37
ACUMULADO CORTE (m³)	1451.39
ACUMULADO ATERRO (m³)	65.02
VOLUME TOTAL (m³)	1386.37

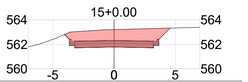

TABELA DE VOLUME TOTAL	
ÁREA CORTE (m²)	10.84
ÁREA ATERRO (m²)	0.00
VOLUME CORTE (m³)	172.03
VOLUME ATERRO (m³)	0.07
ACUMULADO CORTE (m³)	994.40
ACUMULADO ATERRO (m³)	32.87
VOLUME TOTAL (m³)	961.53

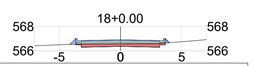

TABELA DE VOLUME TOTAL	
ÁREA CORTE (m²)	1.64
ÁREA ATERRO (m²)	0.16
VOLUME CORTE (m³)	49.90
VOLUME ATERRO (m³)	2.54
ACUMULADO CORTE (m³)	1415.68
ACUMULADO ATERRO (m³)	36.34
VOLUME TOTAL (m³)	1379.34

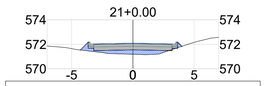

TABELA DE VOLUME TOTAL	
ÁREA CORTE (m²)	0.01
ÁREA ATERRO (m²)	2.11
VOLUME CORTE (m³)	0.15
VOLUME ATERRO (m³)	42.77
ACUMULADO CORTE (m³)	1451.54
ACUMULADO ATERRO (m³)	107.79
VOLUME TOTAL (m³)	1343.74

LEGENDA:

PAVIMENTAÇÃO ASFÁLTICA

NOTAS:

1. MEDIDAS EM METROS, EXCETO INDICAÇÃO CONTRÁRIA;
2. OS LIMITES DA FAIXA DE DOMÍNIO DEVERÃO SER CONFIRMADOS NA ETAPA DO PROJETO EXECUTIVO;
3. O DIMENSIONAMENTO DO NÚMERO DE FAIXAS E ATÉ O PRÓPRIO TRAÇADO DEVERÃO SER VERIFICADOS ATRAVÉS DE ESTUDOS DE TRÁFEGO;
4. A MALHA DE COORDENADAS É DO PLANO TOPOGRÁFICO LOCAL.

PAVIMENTAÇÃO	QUANTIDADES
EXTENSÃO	455,62 m
ÁREA	2.916,00 m²

VERSÃO	DATA	DES.	VER.	APR.	DESCRIÇÃO
00	08/2026	J.S.	M.L.	D.N.	EMISSÃO INICIAL

COORDENADORES:

COORDENADOR ENGENHARIA:
Eng. Dario Nascimento
CREA: 5069979311

EQUIPE TÉCNICA:
Eng. Fernanda P. Ramos
CREA: 5062158896
Eng. Dario Nascimento
CREA: 5069979311
Eng. Flavio Pinheiro
CREA: 0641863116

CONTRATADA:
Serviços Técnicos Especializados LTDA
End.: Avenida das Nações Unidas, 12.399 - 31B
Brooklin Paulista - São Paulo - SP

Fone +55 11 5507-5050
E-mail: contato@setee.com.br

CLIENTE: PREFEITURA MUNICIPAL DE PIRACICABA		ESCALA: 1:250	DATA: 08/2026
OBJETO: PROJETO DE INFRAESTRUTURA LOTE 05		VERSÃO: 00	FORMATO: A1
ENDEREÇO: RUA ROSA MARUKAMI		DISCIPLINA: PAV	FOLHA nº: 06
FASE: PROJETO EXECUTIVO	DESCRIÇÃO: PAVIMENTAÇÃO - SEÇÕES		

ARQUIVO
7_034_10_PE_PAV_L05_001_V00.dwg